



**КОМИТЕТ ИМУЩЕСТВЕННЫХ ОТНОШЕНИЙ
АДМИНИСТРАЦИИ ПЕРМСКОГО МУНИЦИПАЛЬНОГО ОКРУГА**

РЕШЕНИЕ

о размещении объектов № 198

Пермский край
Пермский муниципальный округ

31.01.2025

Комитет имущественных отношений администрации Пермского муниципального округа разрешает Акционерному обществу «Газпром газораспределение Пермь» (ИНН 5902183841, ОГРН 1025900512670, почтовый адрес: 614000, г. Пермь, ул. Петропавловская, 43)

размещение объекта «Газопровод давлением до 1.2 Мпа, для размещения которого не требуется разрешения на строительство»

на землях государственная собственность на которые не разграничена

на срок 1 год

Местоположение: рядом с домом по адресу: Пермский край, Пермский муниципальный округ, д. Кондратово, ул. Вишневая, д. 57

Приложение: схема предполагаемых к использованию земель или части земельного участка.

Особые условия использования:

- 1) При размещении газопровода учесть параметры ширины проезда улично-дорожной сети, во избежание сужения полосы отвода дороги.
- 2) При условии получения разрешения на производство земляных работ.

Заместитель председателя комитета


(подпись, печать)

М.В. Королева



Схема предполагаемых к использованию земель или части земельного участка

Объект: Газопровод давлением до 1,2 Мпа включительно, для размещения которого не требуется разрешения на строительство

Местоположение: расположенных рядом с домом по адресу: Пермский край, Пермский муниципальный округ, д. Кондратово, ул. Вишневая, д.57

Площадь земель или части земельного участка, кв.м.: 21

Категория земель: земли населенных пунктов

Вид разрешенного использования: -

Каталог координат, м

№ точки границы	X	Y
n1	514662.57	2222904.86
n2	514660.72	2222902.85
n3	514660.20	2222901.63
n4	514664.17	2222898.50
n5	514666.64	2222901.65






Описание границ смежных землепользователей:

От точки n1 до точки n2 - земельный участок

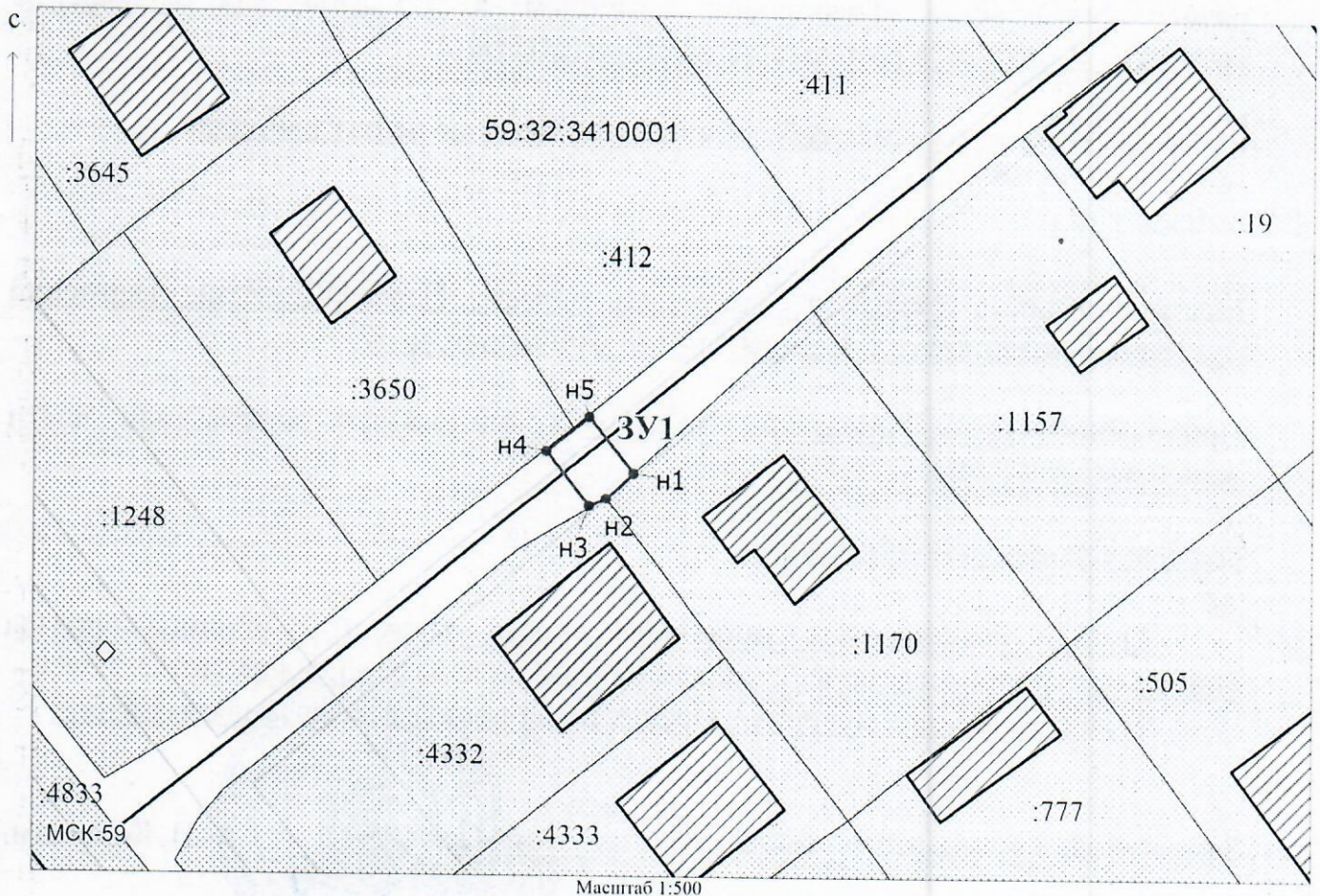
с кадастровым номером 59:32:3410001:1170

От точки n2 до точки n1 - земли общего пользования

Условные обозначения:

-  - предполагаемый участок земель, на которых планируется размещение объекта
-  :1170 - границы и номер земельного участка, сведения о которых внесены в ЕГРН
-  - границы объекта капитального строит-ва, сведения о котором внесены в ЕГРН
-  - граница кадастрового квартала
-  - зоны с особыми условиями использования территории, сведения о которых внесены в ЕГРН
- :ЗУ1 - обозначение запрашиваемого земельного участка
- n1 - характерная точка границ земель или части земельного участка

59:32:3410001 - номер кадастрового квартала



Заявитель: Киямова Д.Х. / Киямова Д.Х.
(подпись, расшифровка подписи)

МП
(для юридических лиц
и индивидуальных предпринимателей)